

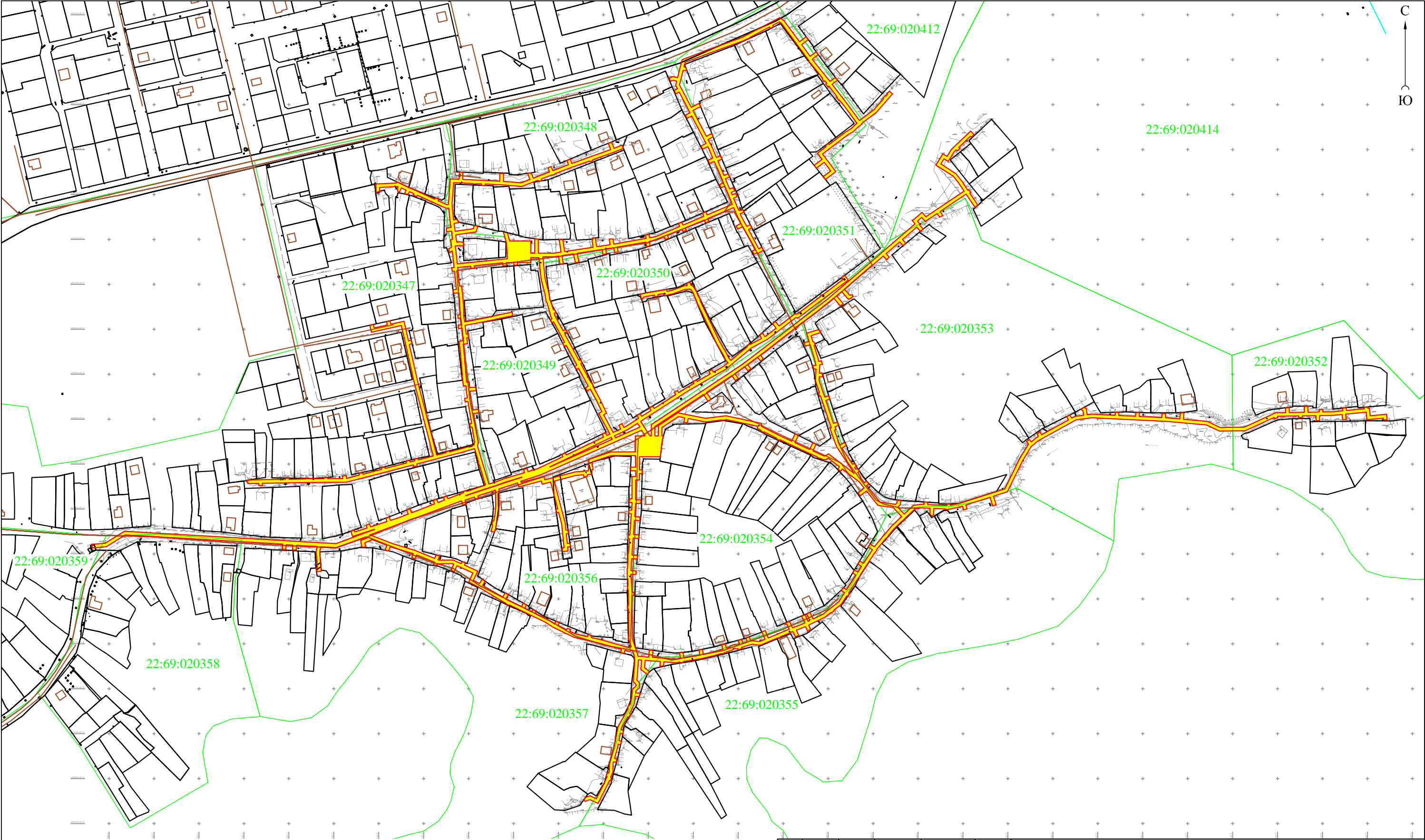


Условные обозначения:

- 
- границы зоны планируемого размещения
- 
- линейного объекта;
- 
- 
- границы муниципального образования
- 
- город Новоалтайск Алтайского края
- 
- согласно сведениям ЕГРН

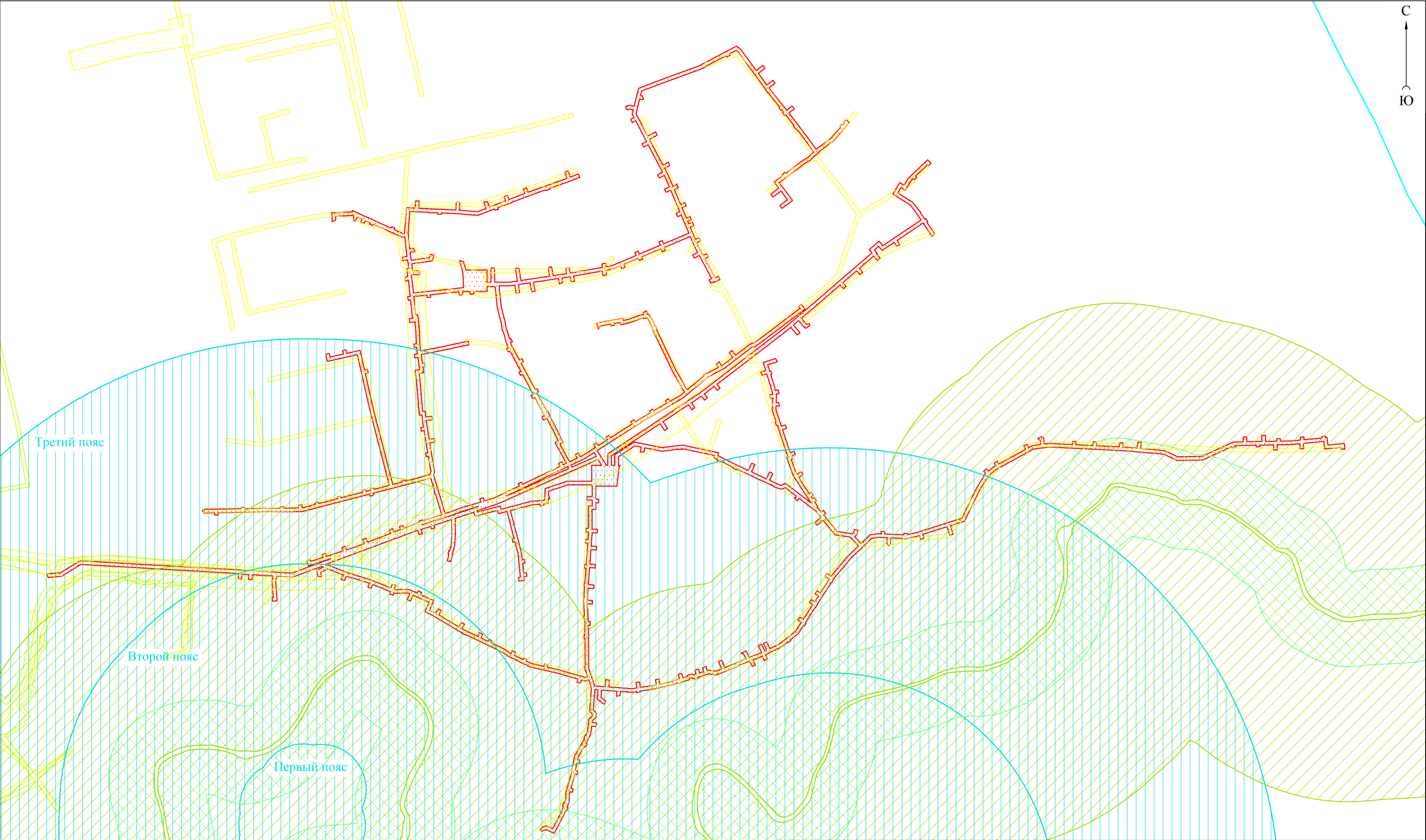
						Проект планировки территории для строительства линейного объекта "Распределительный газопровод от ГРП–21.1, ГРП–21.2 в г. Новоалтайске Алтайского края"				
изм.	кол.уч.	лист	№ док.	подпись	дата					
Директор	А.О. Карьков				23.07.19			стадия	лист	листов
Выполнила	Ю.М. Хмелева				23.07.19			ПП	2	23
						Схема расположения элементов планировочной структуры М 1:50000		ООО "Агростройинвест" г. Барнаул		



Условные обозначения:

- границы зоны планируемого размещения линейного объекта;
- земли населенных пунктов;
- границы муниципального образования город Новоалтайск Алтайского края согласно сведениям ЕГРН;
- границы кадастрового деления;
- 22:69:020347 номер кадастрового квартала;
- границы земельных участков согласно сведениям ЕГРН;
- границы объектов капитального строительства согласно сведениям ЕГРН

						Проект планировки территории для строительства линейного объекта "Распределительный газопровод от ГРП–21.1, ГРП–21.2 в г. Новоалтайске Алтайского края"			
изм.	кол.уч.	лист	№ док.	подпись	дата				
	Директор	А.О. Карьков			23.07.19			стадия	лист
	Выполнила	Ю.М. Хмелева			23.07.19			ПП	3
						Схема использования территории в период подготовки проекта планировки территории М 1:4000			листов
									23
						ООО "Агростройинвест" г. Барнаул			

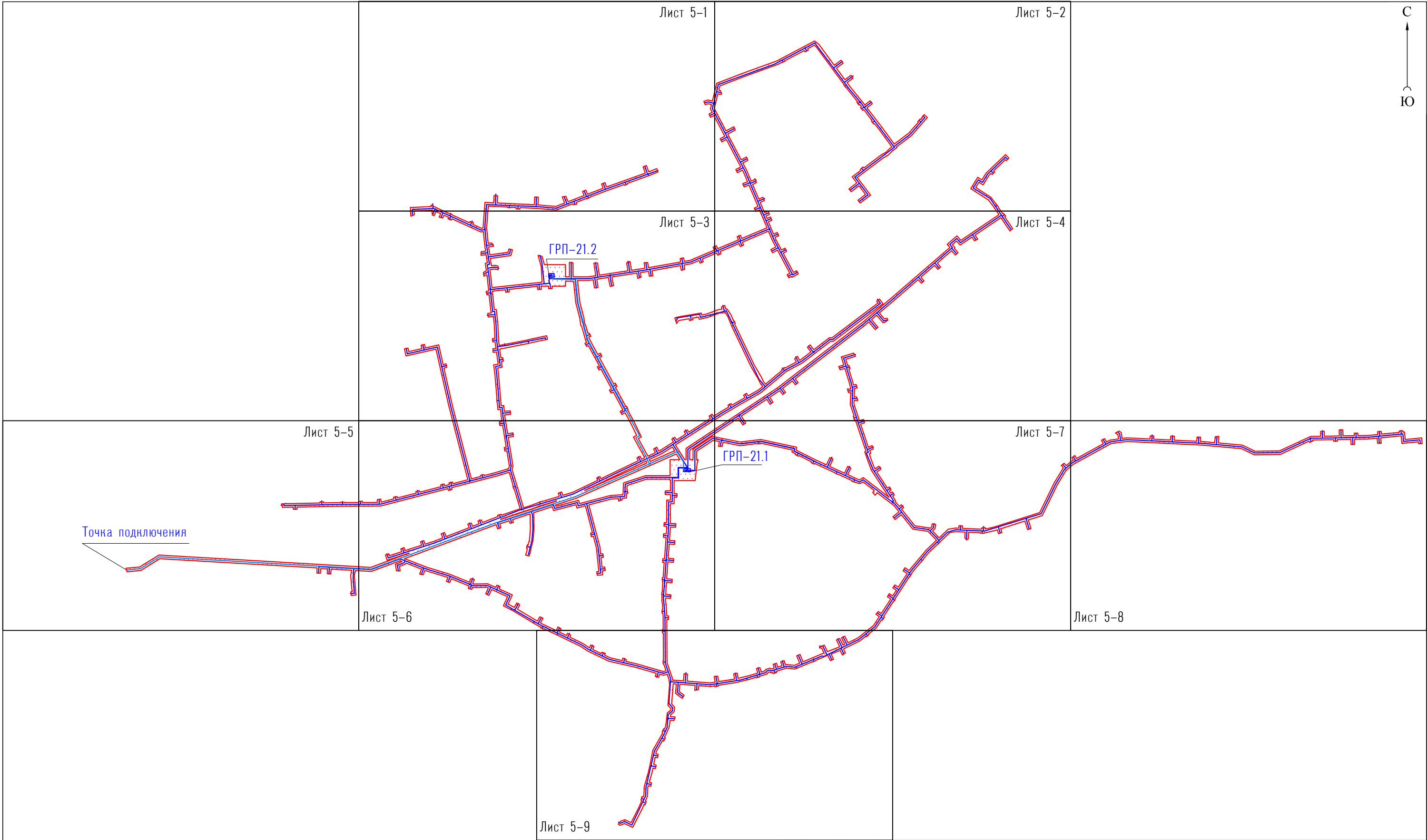


**Условные обозначения:**

- границы зоны планируемого размещения линейного объекта;
- границы муниципального образования город Новоалтайск Алтайского края согласно сведениям ЕГРН;
- охранная зона газопровода;
- охранная зона линии электропередачи;
- водоохранная зона;
- прибрежная защитная полоса;
- зона санитарной охраны источников питьевого водоснабжения

						Проект планировки территории для строительства линейного объекта "Распределительный газопровод от ГРП–21.1, ГРП–21.2 в г. Новоалтайске Алтайского края"			
изм.	кол.уч.	лист	№ док.	подпись	дата				
Директор	А.О.	Карьков			23.07.19	Схема границ зон с особыми условиями использования территории М 1:3000			
Выполнила	Ю.М.	Хмелева			23.07.19				
						000 "Агростройинвест" г. Барнаул			
						стадия	лист	листов	
						ПП	4	23	




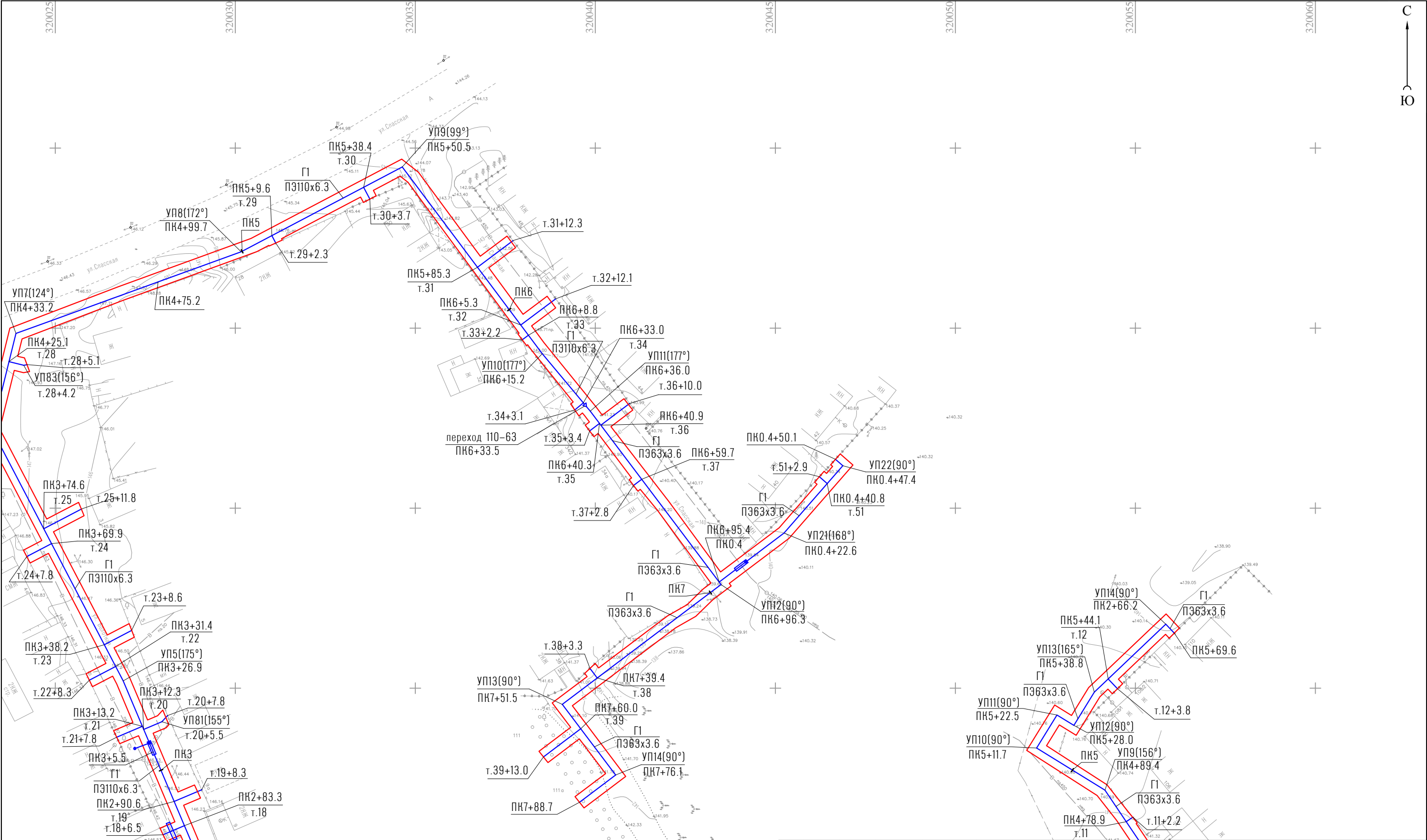


Условные обозначения:

- границы зоны планируемого размещения линейного объекта;
- проектируемый линейный объект;
- распределительный газопровод высокого давления;
- распределительный газопровод низкого давления

							Проект планировки территории для строительства линейного объекта "Распределительный газопровод от ГРП-21.1, ГРП-21.2 в г. Новоалтайске Алтайского края"			
изм.	кол.уч.	лист	№ док.	подпись	дата					
Директор		А.О. Карьков			23.07.19					
Выполнила		Ю.М. Хмелева			23.07.19		стадия		лист	листов
									5	23
							Схема конструктивных и планировочных решений М 1:4000		ООО "Агростройинвест" г. Барнаул	

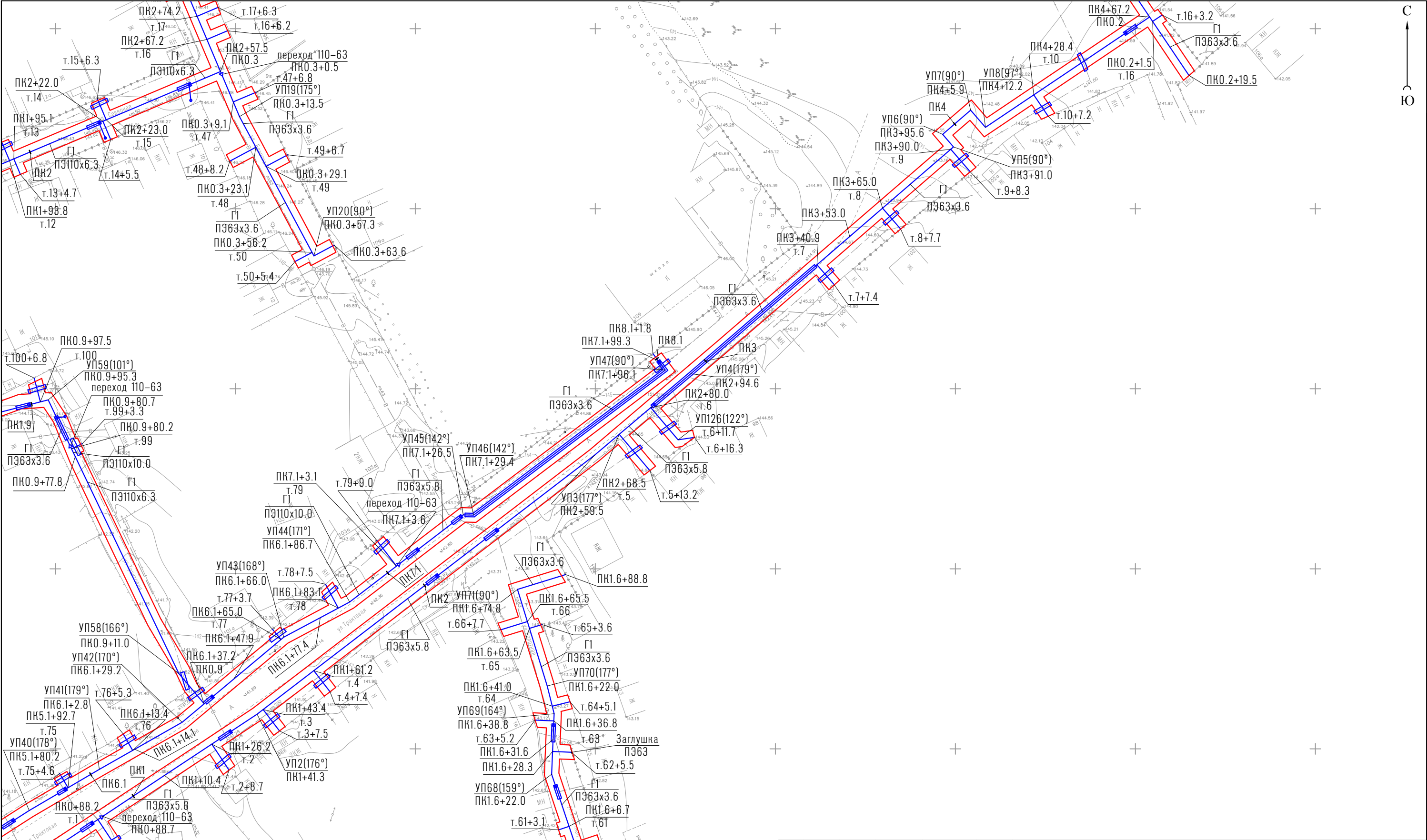




Условные обозначения приведены на Листе 5						Проект планировки территории для строительства линейного объекта "Распределительный газопровод от ГРП-21.1, ГРП-21.2 в г. Новоалтайске Алтайского края"			
изм.	кол.уч.	лист	№ док.	подпись	дата		стадия	лист	листов
Директор		А.О. Карьков			23.07.19				
Выполнила		Ю.М. Хмелева			23.07.19		ПП	5-2	23
						Схема конструктивных и планировочных решений М 1:1000		ООО "Агростройинвест" г. Барнаул	








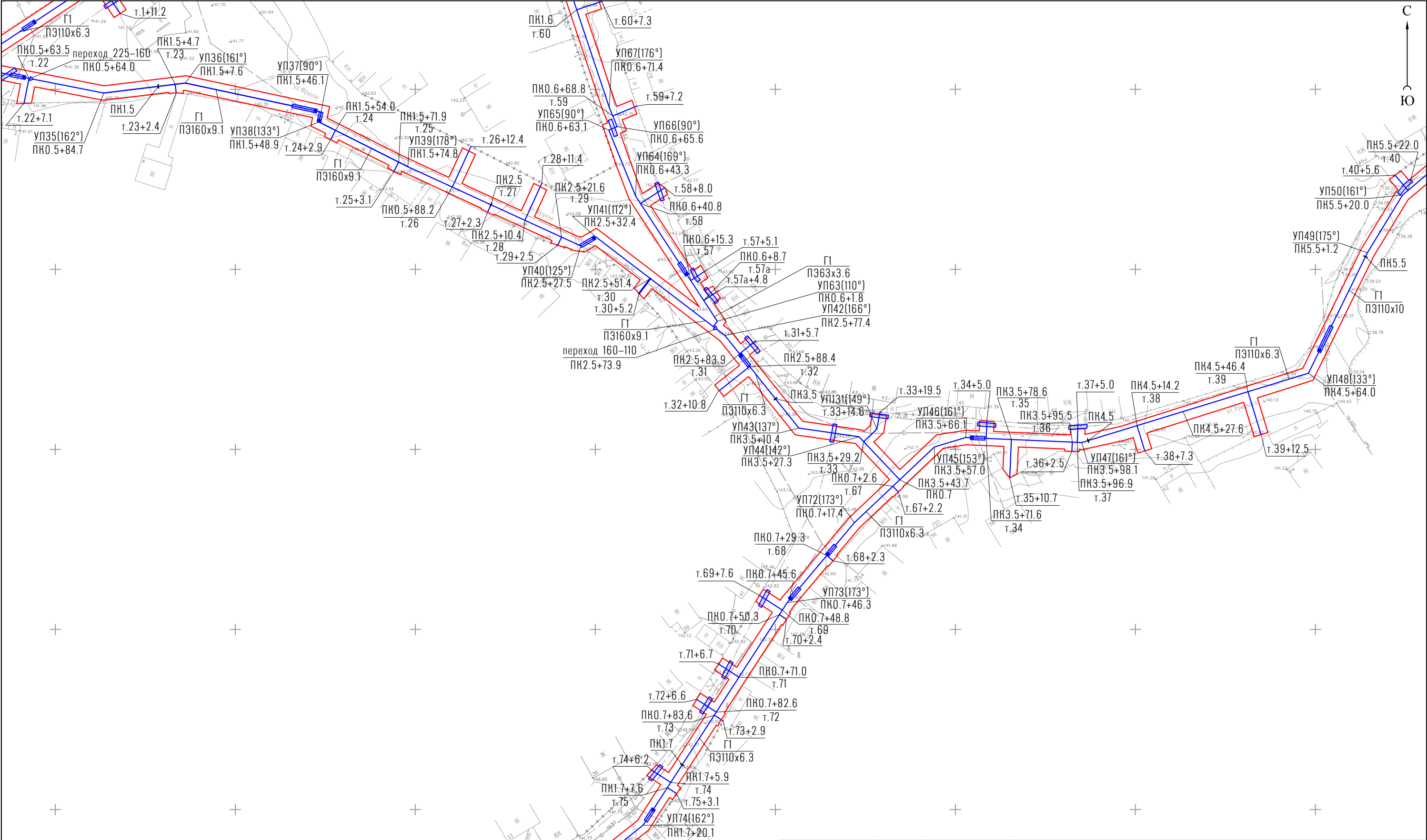
Условные обозначения приведены на Листе 5										
							Проект планировки территории для строительства линейного объекта "Распределительный газопровод от ГРП–21.1, ГРП–21.2 в г. Новоалтайске Алтайского края"			
	изм.	кол.уч.	лист	№ док.	подпись	дата				
		Директор	А.О. Карьков			23.07.19		стадия	лист	листов
		Выполнила	Ю.М. Хмелева			23.07.19		ПП	5–4	23
							Схема конструктивных и планировочных решений М 1:1000	ООО "Агростройинвест" г. Барнаул		





Условные обозначения приведены на Листе 5										
							Проект планировки территории для строительства линейного объекта "Распределительный газопровод от ГРП–21.1, ГРП–21.2 в г. Новоалтайске Алтайского края"			
	изм.	кол.уч.	лист	№ док.	подпись	дата				
	Директор	А.О. Карьков			23.07.19			стадия	лист	листов
	Выполнила	Ю.М. Хмелева			23.07.19			ПП	5–5	23
							Схема конструктивных и планировочных решений М 1:1000	ООО "Агростройинвест" г. Барнаул		

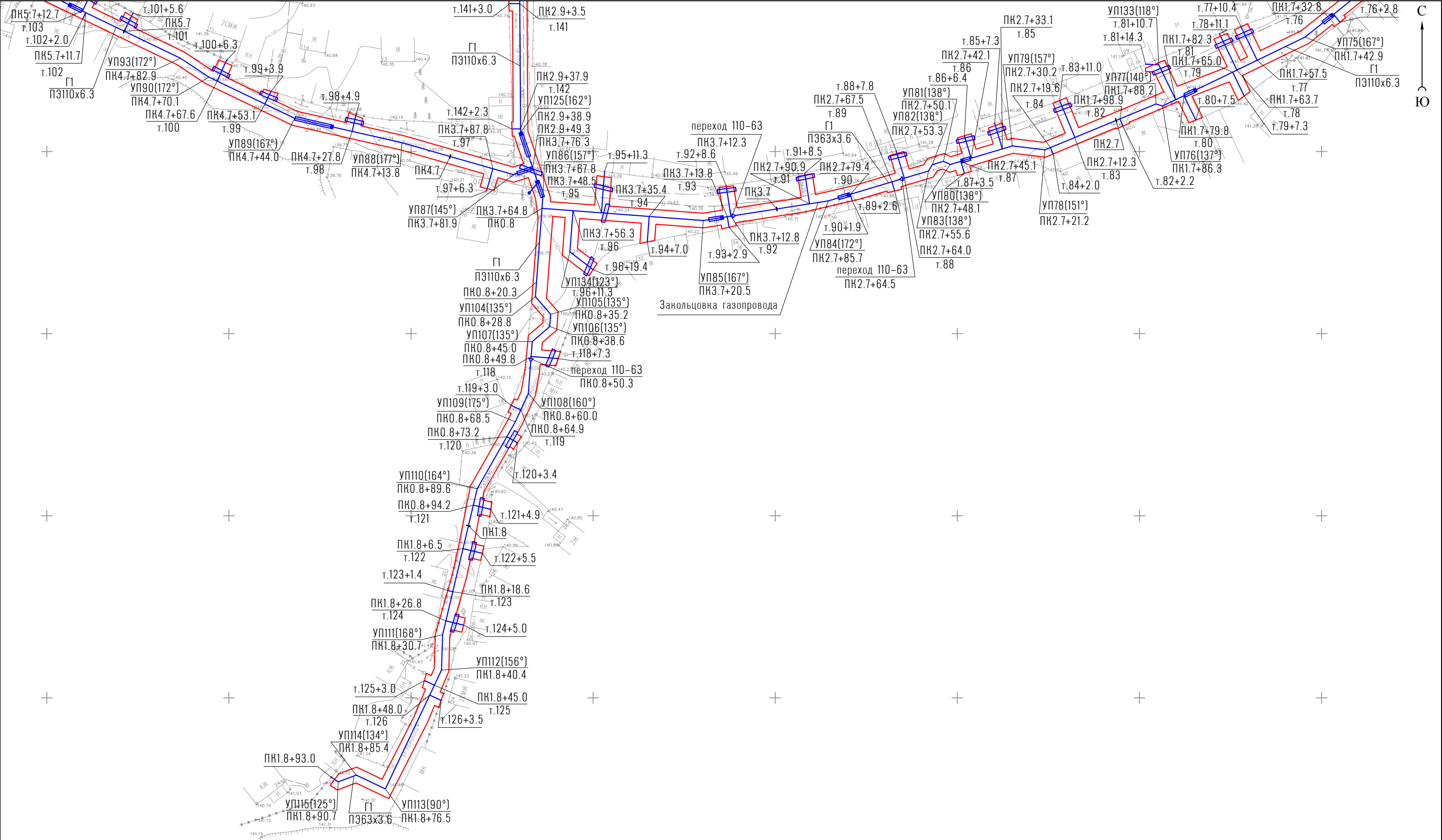




						Проект планировки территории для строительства линейного объекта "Распределительный газопровод от ГРП-21.1, ГРП-21.2 в г. Новоалтайске Алтайского края"			
изм.	кол.уч.	лист	№ док.	подпись	дата		стадия	лист	листов
	Директор	А.О. Карьков			23.07.19		ПП	5-7	23
	Выполнила	Ю.М. Хмелева			23.07.19	Схема конструктивных и планировочных решений М 1:1000	ООО "Агростройинвест" г. Барнаул		







Условные обозначения приведены на Листе 5										
							Проект планировки территории для строительства линейного объекта "Распределительный газопровод от ГРП–21.1, ГРП–21.2 в г. Новоалтайске Алтайского края"			
	изм.	кол.уч.	лист	№ док.	подпись	дата				
	Директор		А.О. Карьков			23.07.19		стадия	лист	листов
	Выполнила		Ю.М. Хмелева			23.07.19		ПП	5–9	23
							Схема конструктивных и планировочных решений М 1:1000	ООО "Агростройинвест" г. Барнаул		